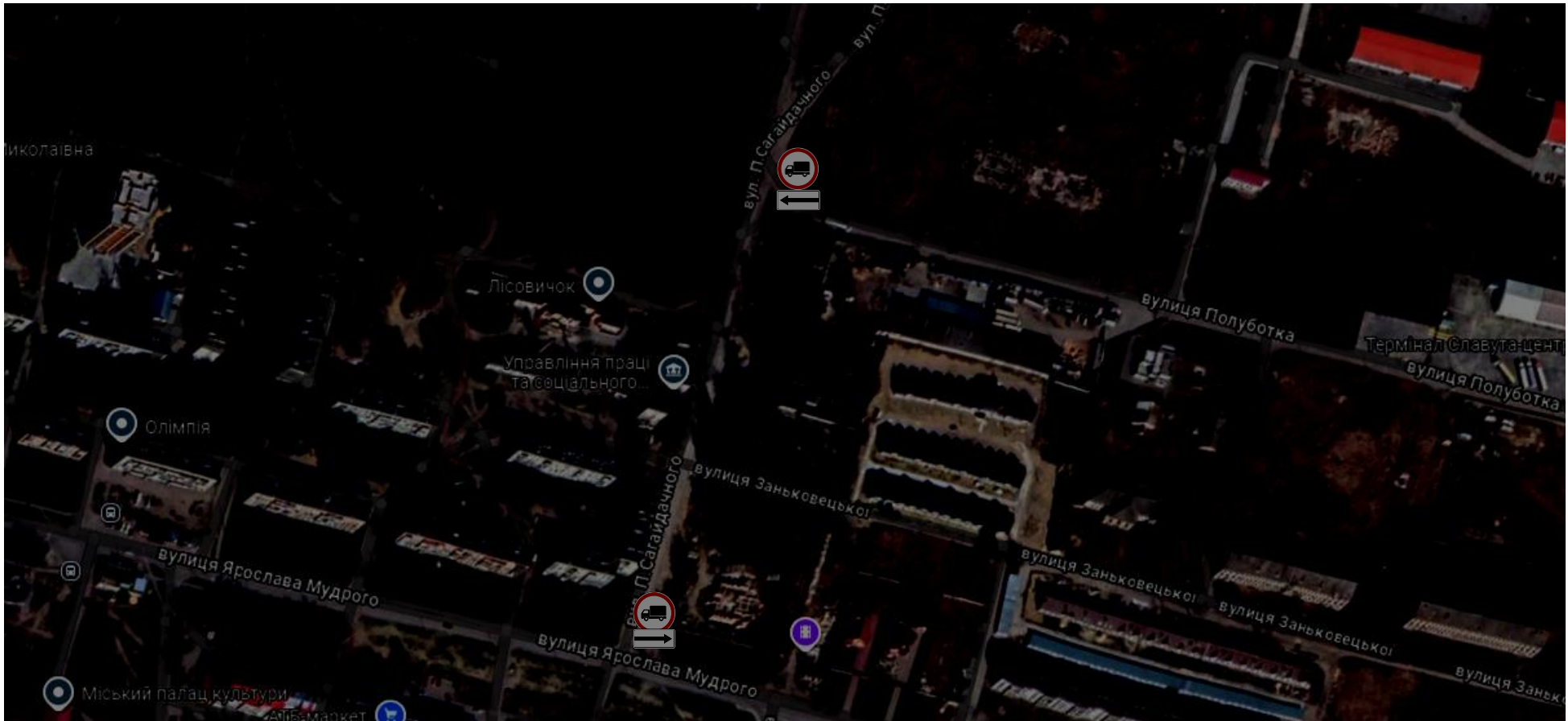





Ескіз організації дорожнього руху по вулиці П. Сагайдачного у місті Славута



-  - місце встановлення таблички до дорожніх знаків 7.3.2 «Напрямок дії»;
-  - місце встановлення таблички до дорожніх знаків 7.3.1 «Напрямок дії»;
-  - місце встановлення заборонних знаків 3.3 «Рух вантажних автомобілів заборонено».