

Ескіз організації дорожнього руху у місті Славута



- місце встановлення інформаційно-вказівних знаків 5.48 «Місце зупинки таксі».

Заступник міського голови з питань діяльності виконавчих органів ради

Людмила КАЛЮЖНЮК

Ескіз організації дорожнього руху у місті Славута



- місце встановлення інформаційно-вказівних знаків 5.48 «Місце зупинки таксі».

Заступник міського голови з питань діяльності виконавчих органів ради

Людмила КАЛЮЖНЮК

Ескіз організації дорожнього руху у місті Славута




- місце встановлення інформаційно-вказівних знаків 5.48 «Місце зупинки таксі».

Заступник міського голови з питань діяльності виконавчих органів ради

Людмила КАЛЮЖНЮК

Ескіз організації дорожнього руху у місті Славута



- місце встановлення інформаційно-вказівних знаків 5.48 «Місце зупинки таксі».

Ескіз організації дорожнього руху у місті Славута



- місце встановлення інформаційно-вказівних знаків 5.48 «Місце зупинки таксі».

Заступник міського голови з питань діяльності виконавчих органів ради

Людмила КАЛЮЖНІЮК

Ескіз організації дорожнього руху у місті Славута



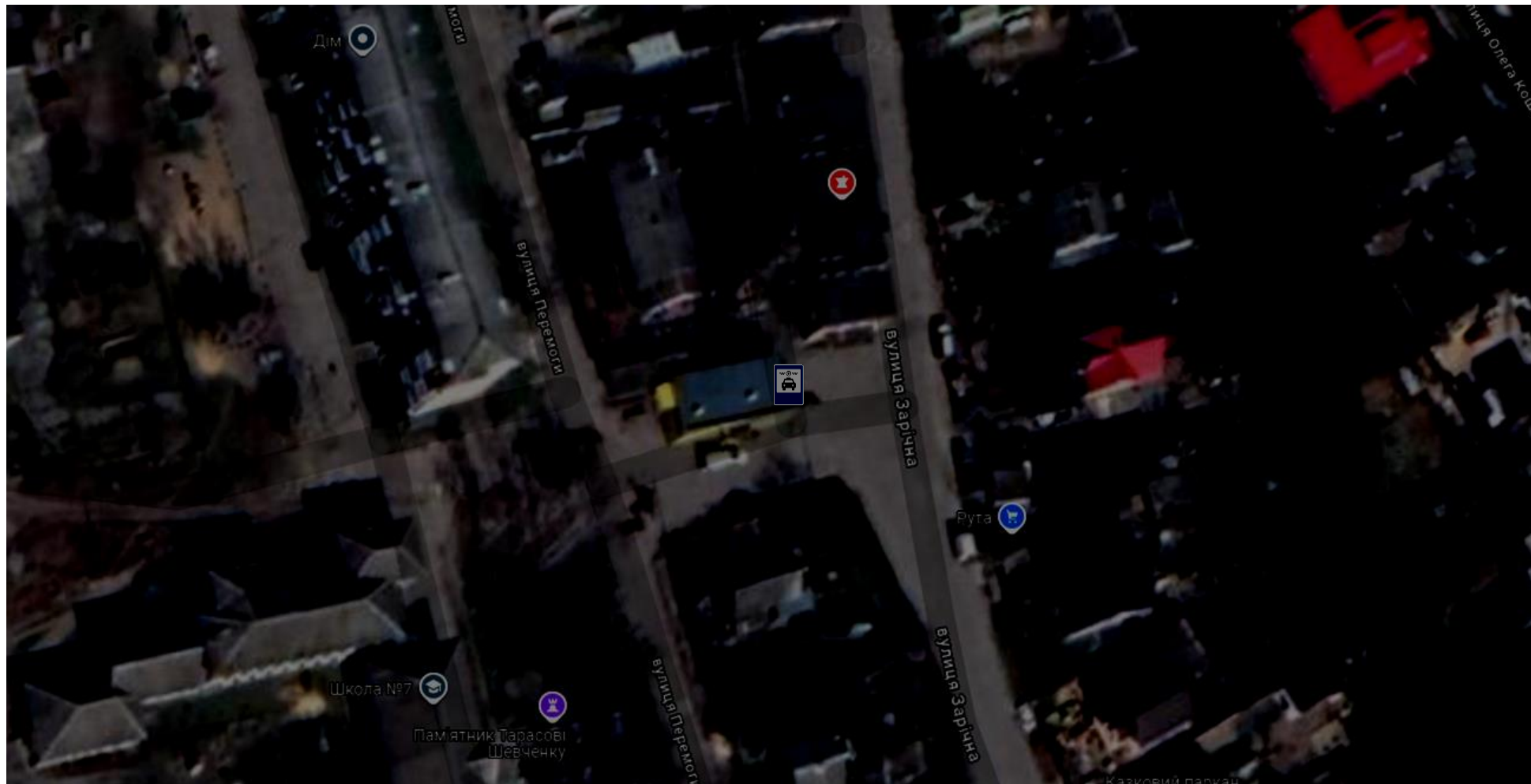
- місце встановлення інформаційно-вказівних знаків 5.48 «Місце зупинки таксі».

Ескіз організації дорожнього руху у місті Славута



- місце встановлення інформаційно-вказівних знаків 5.48 «Місце зупинки таксі».

Ескіз організації дорожнього руху у місті Славута

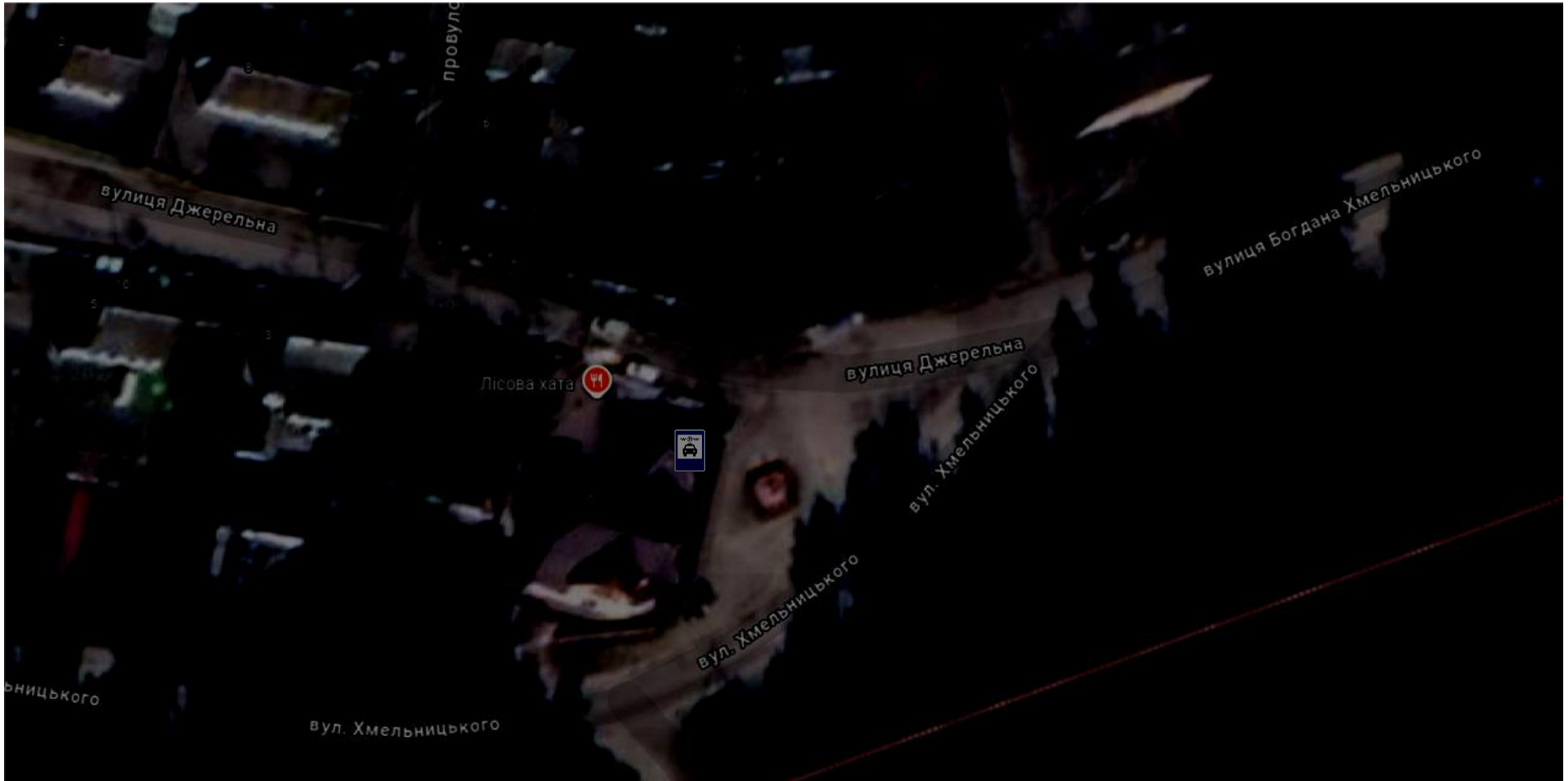


- місце встановлення інформаційно-вказівних знаків 5.48 «Місце зупинки таксі».

Заступник міського голови з питань діяльності виконавчих органів ради

Людмила КАЛЮЖНЮК

Ескіз організації дорожнього руху у місті Славута



- місце встановлення інформаційно-вказівних знаків 5.48 «Місце зупинки таксі».

Заступник міського голови з питань діяльності виконавчих органів ради

Людмила КАЛЮЖНЮК